



Renchtal

Im Schwarzwald ganz vorn.



Renchtäler Traumtouren

Oberkircher Brennersteig
Lautenbacher Hexensteig
Maisacher Turmsteig





Wandern Sie auf den RENCHTÄLER TRAUMTOUREN...

Sie möchten in die Natur eintauchen, traumhaft schöne Ausblicke genießen, Land und Leute kennenlernen und kulinarisch verwöhnt werden? Dann sind Sie in der Ferienregion Renchtal zwischen der Badischen Weinstraße und dem Nationalpark Schwarzwald genau richtig!

Auf Sie warten in Oberkirch, Lautenbach und Oppenau drei zertifizierte Qualitätswanderwege. Und auch die Renchtäler Wandergastgeber sind bestens auf Ihre Bedürfnisse eingestellt und sorgen für eine erholsame Auszeit im Schwarzwald.



Der Deutsche Wanderverband hat den Wegen das Gütesiegel „Traumtour“ verliehen. Erleben Sie Ihren Wanderurlaub im Schwarzwald auf dem Oberkircher Brennersteig, dem Lautenbacher Hexensteig und dem Maisacher Turmsteig!

Einfach traumhaft im Renchtal!



Alle Touren im Überblick

Die Renchtäler Traumtouren, der Fernwanderweg Renchtalsteig und weitere Tourenvorschläge inkl. detaillierter Wegbeschreibung und GPS-Daten finden Sie auch online im Tourenplaner unter

www.renchtal-tourismus.de





Wanderbeschilderung im Renchtal & allgemeine Hinweise

Die Wanderwege sind nach den Richtlinien des Schwarzwaldvereins ausgeschildert.

Die Wegweiser sind an allen Kreuzungen der Wanderwege angebracht. Zwischen den Standorten werden Sie von den Rauten oder Zeichen der Themenwanderwege geleitet.



Als Wanderkarte empfiehlt sich:

Wanderkarte Renchtal vom Schwarzwaldverein, 1:25.000

Zeichenerklärung:



Startpunkt



Standort / Wegweiser



Haltestelle



Bahnhof

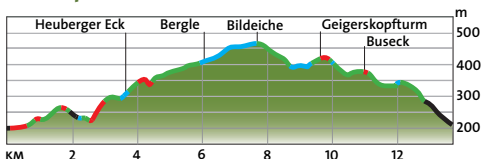


Parkplatz



Höhenmeter

Höhenprofil:



Wegbeschaffenheit:

— Weg

— Straße / Asphalt

— Pfad

— Schotterweg



Oberkircher Brennersteig

Mit knapp 800 Hausbrennereien gilt Oberkirch als Hauptstadt der Kleinbrenner. Hier wachsen Früchte von höchster Qualität, die zu edlen Wässerchen verarbeitet werden.

Der 14 km lange Qualitätswanderweg „Oberkircher Brennersteig“ erzählt die Quintessenz der lokalen Brennkultur und deren bewegende Geschichte. Am Wegesrand entdeckt man zahlreiche Brennereien, die zum Probieren einladen. Über schmale Waldwege und durch traumhaft schöne Wiesen-, Obst- und Reblandschaften verläuft der Weg rund um das Hesselbacher Tal vorbei am Geigerskopfturm mit herrlichen Ausblicken ins Rheintal bis zu den gegenüberliegenden Vogesen. Zum Ausklang der Wanderung gibt es einige Einkehrmöglichkeiten.

Wegbeschreibung mit Standorten:

Wanderparkplatz Hesselbach – Grüner Baum Park – Heuberger Eck – Bergle – Hesselbacher Allmend – Bildeiche – Schafhof Höhe – Geigerskopfturm – Buseckhof – Fritscheneck – Buseck – Albersbacher Höhe – Wanderparkplatz Hesselbach oder „Zick-Zack-Weg“ zum Renchtalblick/Innenstadt



Wanderparkplatz Hesselbach



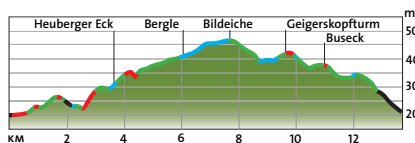
3 Hotel „Die Alm“ 5 Waldhotel „Grüner Baum“ 6 Gasthaus „Krone“
9 Landgasthof „Hummelswälder Hof“ 13 Gasthof „Hesselbacher Hof“
14 Hotel-Restaurant „Renchtalblick“




1 Halter Edelbrände & Liköre 2 Weingut Schweiger / Hofgut Heuberg mit
Straußwirtschaft 4 Brennerei „Grüner Baum“ 7 Sesterhof mit
Café Futtergang 8 Huberhof 10 Busseckhof (Bewirtung auf Anmeldung
ab 2 Personen) 11 Köbelesberghof 12 Fießhof



Tipp:
Der 20 m hohe
Regenbogenturm
auf dem
Geigerskopf



 Ringbus 3 ab Bhf. Oberkirch zur Haltestelle „Hesselbach Brücke“. Alternativ ist ein Zugangsweg (ca. 1 km) ab Bhf. ausgeschildert.

Länge: 14 km **Dauer:** ca. 4,5 Std. **Hm:** 454 m

 Wanderparkplatz Hesselbach



Lautenbacher Hexensteig

Der Legende nach war es früher in Lautenbach nicht ratsam, nachts auf den Sohlberg zu steigen. Dort trieb angeblich eine Hexe ihr Unwesen und ließ den Wanderer so lange umherirren, bis der erste Hahn am Morgen mit seinem Krähen den Fluch aufhob.

Diese Gefahr besteht nun nicht mehr, denn der „Lautenbacher Hexensteig“ ist auf seinen rund 15 km gut ausgeschildert. Das sieben Meter lange Waldsofa mit Riesenhexenbesen kommt zum Verschnaufen auf etwa halber Höhe des knackigen Anstiegs genau richtig. Am „Hexenplatz“ auf dem Sohlberg wurde zudem mit dem verwunschenen Hexenhäuschen an einer Felsformation ein weiteres Schmuckstück errichtet. Beim Lautenbacher Hexensteig gibt es zahlreiche Einkehrmöglichkeiten. Drei Gastgeber sowie Schnaps- und Getränkebrunnen direkt am Weg begrüßen die Wanderer.

Wegbeschreibung mit Standorten:

Bahnhof Lautenbach – Steighütte – Sattelleichhütte – Sohlberg Parkplatz – Simmersbacher Kreuz – Spitzenberg / Pflanzschule – Bahnhof Lautenbach



Wanderportal am Lautenbacher Bahnhof



① Gasthof & Pension „Zum Kreuz“

Gaststube „Meßmershus“

Hotel & Restaurant „Sonnenhof“

④ Bergvesperstube „Zum Fiesemichel“



② Schnapsbrunnen und Rastplatz am „Steighof“

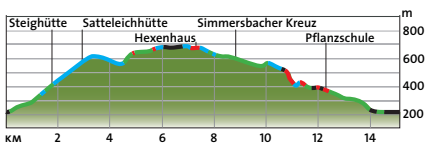
③ Schnapsbrunnen Sohlberg

⑤ Schnapsbrunnen Kohlerhof

⑥ Schnaps- und Getränkebrunnen „Kohler Sepp's Ruhebänkle“



Tip:
Vesperwanderung
auf dem
Lautenbacher
Hexensteig
(April – Okt.)



Länge: 15,2 km **Dauer:** ca. 5 Std. **Hm:** 562 m



Mit der Ortenau-S-Bahn 718
oder dem Bus 7137 zum
Lautenbacher Bahnhof.



Bahnhof Lautenbach,
Neuensteinhalle



Maisacher Turmsteig

Seine Lage mitten im Wald ist einfach einzigartig: Der 28 m hohe Buchkopfturm Oppenau wurde 2015 auf dem 921 m hohen Buchkopf errichtet. Er war zugleich Namensgeber für den Maisacher Turmsteig.

In der Nationalparkgemeinde Oppenau verläuft auf 14 Kilometern der Maisacher Turmsteig rund um das Maisachtal. Der anspruchsvolle Steig führt über den Maisacher Grat und die Mitte Badens mit Infotafel, Ruhebänke und einer Schutzhütte. Weiter geht es bergauf zum Buchkopfturm, der herrliche Ausblicke auf Oppenau und die Schwarzwaldhöhen im Nationalpark bietet. In den urigen Einkehrmöglichkeiten am Wegesrand können Sie ein Schwarzwälder Vesper und regionale Spezialitäten genießen. Außerdem warten unterwegs auch Schnapsbrunnen auf Sie. Zur Abkühlung dient ein liebevoll eingerichtetes Waldbadezimmer. Alpine Gefühle kommen hier an einigen Stellen auf, an denen auch Trittsicherheit und festes Schuhwerk benötigt werden.

Wegbeschreibung mit Standorten:

Schule/Ortsverwaltung Maisach – Maisach – Rankeck – Filderhard – Wernest – Landeplatz – Buchkopfturm – Brandkopf – Geisenhark – Über dem Martinshof – Breitenberg Bildstöckle – Turmblick – Wilfeneck – Schule/Ortsverwaltung Maisach



Ortsverwaltung Maisach



2 Natur- und Sporthotel „Zuflucht“

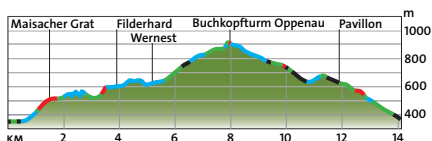
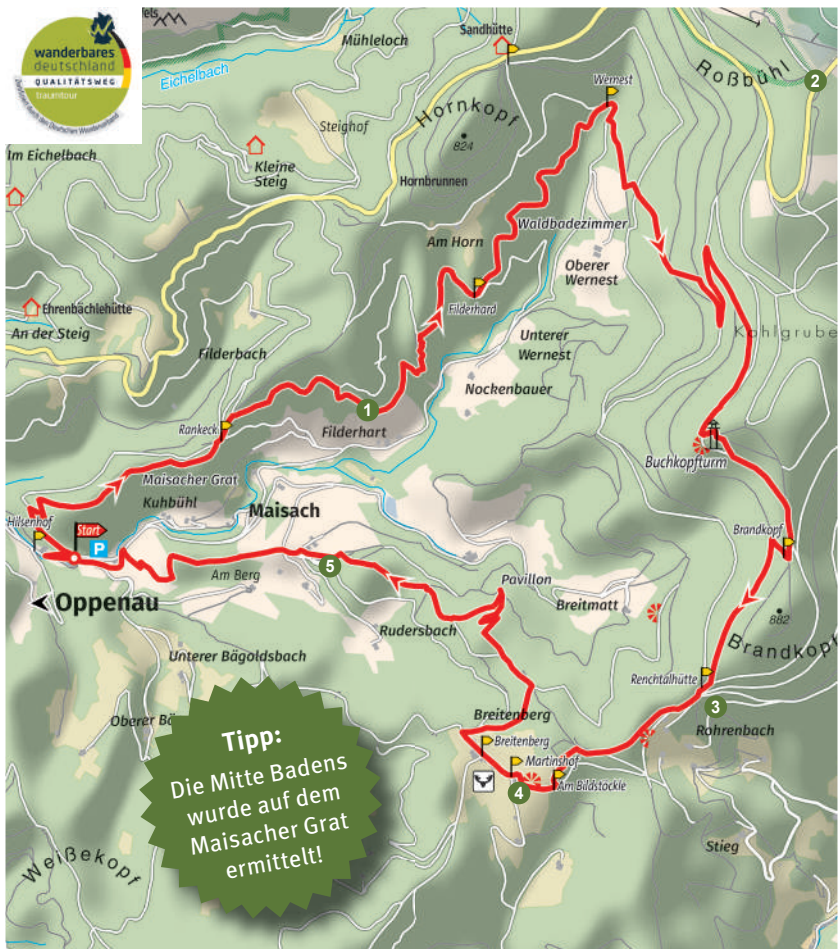
3 Renchtalhütte



1 Schnapsbrunnen Paulushof

4 Regiomat am Martinsschopf

5 Schnapsbrunnen Wilfeneck



Länge: 14,1 km **Dauer:** 5 – 6 Std. **Hm:** 656 m



Im Ortsteil Maisach gibt es keine Busverbindung. Es ist ein Zugangsweg mit ca. 3 km ab dem Oppenauer Bhf. ausgeschildert



Ortsverwaltung Maisach



Auszeit im Renchtal

Wir beraten Sie gerne zu unseren Wanderpauschalen!

Oberkircher Brennersteig

2 Übernachtungen
inkl. Frühstück
Brennersteig-Menü
Edelbrände unterwegs
Fl. Peterstaler Mineralwasser

ab **€ 154** pro Person

Lautenbacher Hexensteig

2 Übernachtungen
inkl. Frühstück
Wanderpass für die
Vesperwanderung
Hexensteig-Menü

ab **€ 209** pro Person

Maisacher Turmsteig

2 Übernachtungen
inkl. Frühstück
Turmsteig-Menü
Vesperpaket

ab **€ 189** pro Person

Quer durchs Renchtal auf unseren Qualitätswegen

3 Übernachtungen inkl. Frühstück
Brennersteig-Menü

Wanderpass für die Lautenbacher Vesperwanderung auf dem Hexensteig
Vesperpaket für den Maisacher Turmsteig

ab **€ 269** pro Person

Die Preise sind zzgl. Kurtaxe
in Höhe von € 2 / Person / Tag.
Im Renchtal gibt es die KONUS-Gästekarte, die freie Fahrt mit Bus und Bahn
im ganzen Schwarzwald gewährt.



Weitere Pauschalen
finden Sie unter

www.renchtal-tourismus.de





Nachhaltig unterwegs!

Einfach mal abschalten im Urlaub und das Auto stehen lassen. Das ist im Renchtal problemlos möglich. Und das Gute dabei, die Umwelt wird geschont! Urlaubsgäste im Renchtal erhalten die KONUS-Gästekarte von ihrem Gastgeber beim Check-In. Sie gilt als Freifahrt-Ticket für Busse und Bahnen in der Ferienregion Schwarzwald.



Im Renchtal gibt es zwei Hauptverkehrslinien von Offenburg nach Bad Griesbach: die Ortenau-S-Bahn 718 und den Bus 7137. Die Renchtalorte verfügen über einen eigenen Bahnhof sowie zahlreiche weitere Bahn- und Bushaltestellen. Die Fahrzeiten entnehmen Sie bitte dem Renchtalfahrplan, der in allen Servicestellen erhältlich ist oder online unter **www.bwegt.de**.



Traumhaft schöne Wandererlebnisse sammeln

Holen Sie sich Ihren digitalen Wanderpass! Sammeln Sie die beliebten Wander- und Tourennadeln nun auch für die erste Region im Schwarzwald – dem **Renchtal**.

Einfach die kostenfreie SummitLynx App runterladen und durch fleißiges Wandern die digitale Wandernadel gewinnen!

Weitere Informationen unter **www.renchtal-tourismus** oder **www.summitlynx.com**.

Impressum

Renchtal Tourismus GmbH
Bahnhofstraße 16, 77704 Oberkirch
Tel. 07802 82600, Fax 07802 82619
info@renchtal-tourismus.de, www.renchtal-tourismus.de

Vorsitzender des Aufsichtsrates: OB Gregor Bühler
Geschäftsführerin: Gunia Wassmer

Handelsregisternummer: HRB 706561 AG Freiburg
Steuer-Nummer: 14051/64315

Grafik: Satzstudio Evi Spinner

Kartografie: digitale Kartografie Frank Ruppenthal GmbH

Druck: FLYERALARM GmbH

Fotos: Renchtal Tourismus GmbH, Stefan Graf, Jigal Fichtner, Steffen Birk Photography, Manfred Huber, Hubert Grimmig, Nationalparkregion Schwarzwald GmbH_Black Forest Collective

Stand: August 2023 · Alle Angaben ohne Gewähr.



**Noch Fragen?
Wenden Sie sich
einfach an eine
unserer Service-
stellen!**

Renchtal Tourismus GmbH Geschäfts- und Servicestelle Oberkirch

Bahnhofstraße 16 · 77704 Oberkirch
Tel. 07802 82600 · Fax 07802 82619
info@renchtal-tourismus.de

Unsere Öffnungszeiten

April – Oktober:

Montag – Freitag 9:00 – 17:30 Uhr

Samstag 9:30 – 12:30 Uhr

November – März:

Montag – Freitag 9:00 – 17:00 Uhr

Servicestelle Lautenbach

Hauptstraße 48 · 77794 Lautenbach
Tel. 07802 925950 · Fax 07802 925959
lautenbach@renchtal-tourismus.de

Unsere Öffnungszeiten

Montag – Donnerstag 8:00 – 12:00 Uhr

Mittwoch (zusätzlich) 14:00 – 18:00 Uhr

Freitag 8:00 – 12:30 Uhr

Servicestelle Oppenau

Rathausplatz 1 · 77728 Oppenau
Tel. 07804 4836 · Fax 07804 4839
oppenau@renchtal-tourismus.de

Unsere Öffnungszeiten

Mai – Oktober:

Montag – Freitag 9:00 – 12:30 Uhr

13:30 – 17:00 Uhr

Samstag 9:00 – 12:30 Uhr

November – April:

Montag – Freitag 9:00 – 12:30 Uhr

13:30 – 17:00 Uhr

www.renchtal-tourismus.de