

Achern - vor der Hornisgrinde

Am Eingang des Achertals und vor der imposanten Kulisse der Hornisgrinde liegt die Stadt Achern mitten in der sonnenverwöhnten Oberrheinebene. Ausflüge entlang der Badischen Weinstraße bieten sich hier ebenso an wie Wanderungen in den Nationalpark Schwarzwald. Achern ist eine sehr beliebte Einkaufsstadt. Traditionsreiche Kaffeehäuser laden mit wunderschönen gepflegten Innenhöfen zum Verweilen ein.

Tourist-Info Achern · Rathaus Am Markt · Rathausplatz 1 · 77855 Achern
Telefon: 07841 - 6421900
www.achern.de · tourist-info@achern.de

Gotische Nikolauskapelle 1

Die im Volksmund „Klauskirchl" genannte Kapelle ist das älteste Gebäude Acherns (8. + 13. Jhd.) und das Wahrzeichen der Stadt.

Hauptstraße 11 · 77855 Achern
www.achern.de



Illenau-Arkaden-Museum & Illenauer Friedhof 2

Die bewegte Geschichte der einst europaweit angesehenen „Heil- und Pflegeanstalt Illenau" (1842 – 1940) für seelisch kranke Menschen wird im Museum auf faszinierende Weise modern und multimedial lebendig dargestellt.

Illenauer Allee 75 bzw. Hornisgrindestr. (L86)
77855 Achern · www.illenau-arkaden.de

Abenteuerspielplatz im Stadtgarten 3

Der Abenteuerspielplatz für Kinder von 6 – 14 J. ist ein Geheimtipp in der Region und bekannt für die tollen Spielgeräte und die schöne Lage im Stadtgarten.

Am Stadtgarten · 77855 Achern
www.achern.de



Alpirsbach

Das Stadtbild des idyllischen Städtchens ist geprägt von der über 900-jährigen Klosteranlage. Musik- und Kulturliebhaber kommen bei den weithin bekannten Kreuzgang- und Klosterkonzerten auf ihre Kosten. Eine herrliche Naturkulisse mit wunderschönen Ausblicken ins Kinzigtal lädt zum Wandern ein. Auch für Radfahrer ist Alpirsbach ein idealer Ausgangspunkt.

Stadt-Information Alpirsbach · Krähenbadstraße 2 · 72275 Alpirsbach
Telefon: 07444 - 9516-281
www.alpirsbach.de · stadt-info@alpirsbach.de

Historische Klosteranlage 4

Entdecken Sie Zeugnisse unserer Geschichte aus der Zeit der Klostergründung. Täglich können Sie an Führungen durch die Klosteranlage teilnehmen. Die berühmten Kloster- und Kreuzgangkonzerte finden in der Klosterkirche und im Kreuzgang statt.

www.kloster-alpirsbach.de

Brauereimuseum 5

Eine Führung durch das Museum der Alpirsbacher Brauwelt, mit Bierverkostung, vermittelt den Besuchern einen Einblick in die Kunst des Bierbrauens. Es wird gezeigt, welche Arbeiten für den Brauprozess nötig sind und wie sich das Brauwesen entwickelte.

www.alpirsbacher.de

Flößerpfad 6

Schautafeln und ein Schaufloß zeigen, wie Holzfäller und Flößer früher gearbeitet haben. Der Weg zwischen Lossburg und Alpirsbach ist 12 km lang. Die Mitmachgeschichte „Felix und sein Hut ist in den Flößerpfad integriert.

www.floesserpfad.de



Baiersbronn

Die Gemeinde Baiersbronn ist vor allem für zwei Dinge bekannt: die ausgezeichnete Gastronomie und den „Baiersbronner Wanderhimmel" mit 550 Kilometer Wegenetz und 400 Kilometer Mountainbikestrecken. Die perfekte Symbiose zwischen Naturgenuss und Gaumenfreude bildet dabei der „Kulinarische Wanderhimmel", in dem lauffreudige Feinschmecker die Natur mit allen Sinnen genießen können.

Baiersbronn Touristik · Rosenplatz 3 · 72270 Baiersbronn
Telefon: +49 7442 - 84140
www.baiersbronn.de · info@baiersbronn.de



Ellbachseeblick 7

Die Aussichtsplattform in neun Metern Höhe bietet einen wunderschönen Ausblick über den Ellbachsee und die umgebende Landschaft. Sie ist barrierefrei und über verschiedene Wanderungen und Mountainbiketouren erreichbar.

www.baiersbronn.de/ellbachseeblick



Baiersbronner Wanderhimmel 8

Zahlreiche zertifizierte Wanderwege und 11 Mountainbiketouren mit hohem Singletrailanteil laden zum Genießen und Entdecken ein. Ob auf dem Bike oder Schusters Rappen – in Baiersbronn lautet das Motto: Gemeinsam Natur entdecken.

www.baiersbronn.de/natur

Kulturpark Glashütte Buhlbach 9

In Baiersbronn-Buhlbach befand sich vom 18. - 19. Jahrhundert die bedeutendste Glashütte des Schwarzwaldes. Der weltweite Erfolg des Ortes liegt in der Entwicklung der druckfesten Champagnerflasche begründet, dem Buhlbacher Schlegel.

https://www.baiersbronn.de/glashuette

Baden-Baden

Die eleganter Bäder- und Kulturstadt am Fuße des Schwarzwaldes bietet ganzjährig gesellschaftliche und sportliche Höhepunkte, die schönste Spielbank der Welt (laut Marlene Dietrich), das Festspielhaus mit hochkarätigem Programm aus Konzert Oper und Ballett, traumhaft schöne Parkanlagen, Kunstausstellungen und mit der Caracalla-Therme und dem römisch-irischen Friedrichsbad zwei der schönsten Thermen Europas.

Baden-Baden Kur & Tourismus GmbH · Schloss Solms, Solmsstraße 1 · 76530 Baden-Baden
Telefon: 07221 - 275 200
www.baden-baden.com · info@baden-baden.com

Kurhaus + Casino 10

Das Kurhaus ist der glanzvolle Mittelpunkt Baden-Badens, egal ob Konzert, Casinobesuch, Mitternachts-Dinner oder rauschende Ballnacht.
Öffnungszeiten Casino:
Tägl. 14-2 Uhr, Fr+Sa bis 3.30 Uhr

www.casino-baden-baden.de

Museum Frieder Burda 11

Das Juwel im Park - preisgekröntes Tageslichtmuseum vom New Yorker Stararchitekten Richard Meier entworfen für die Sammlung Frieder Burda
Öffnungszeiten: Di-So 10-18 Uhr

www.museum-frieder-burda.de

Caracalla-Therme 12

Moderne Badelandschaft mit Innen-, Außenbecken, Felsengrotte, Aromadampfbad, Whirlpools, Wellnesslounge, großzügiger Saunabereich.
Öffnungszeiten: Tägl. 8-22 Uhr

www.carasana.de



Bad Peterstal-Griesbach

Deutschlands erster Premiumwanderort Bad Peterstal-Griesbach bietet mit seinen ausgezeichneten Premiumwanderwegen der Schwarzwälder Wandersinfonie die idealen Voraussetzungen für Wanderer und Naturliebhaber. Familien können die Urlaubsregion mit dem Entdeckerpass z.B. auf dem Pirschpfad erkunden und in den zahlreichen Restaurants, Gasthöfen und Wanderhütten lässt sich die Nationalparkgemeinde von ihrer kulinarischen Seite entdecken.

Kur und Tourismus GmbH · Wilhelmstr. 2 · 77740 Bad Peterstal-Griesbach
Telefon 07806 - 91000
www.bad-peterstal-griesbach.de

Schwarzwälder Wundersinfonie 13

Genusswandern auf naturbelassenen Pfaden und blühenden Bergwiesen, vorbei an Wasserfällen und eindrucksvollen Felsformationen auf den Premiumrundwanderwegen Himmelssteig, Schwarzwaldsteig und Wiesensteig.

www.schwarzwaelder-wandersinfonie.de

Brunnentempel „Sophienquelle" 14

Die Sophienquelle hält erfrischendes Mineralwasser bereit und ist mit dem Brunnentempel das Wahrzeichen des Ortes. Nebenan, im Museum der Heilbädergeschichte im Hotel „Das Bad Peterstal" wird zudem die Geschichte des Kurortes gezeigt.



Haberer Turm 15

Der 16 Meter hohe Haberer Turm wurde zu Ehren von Prof. Dr. Haberer, Förderer der Renchtalbäder errichtet. Eine kleine Wanderung führt von der Sommerskisprungschanze zum Turm, der einen traumhaften Rundumblick über Bad Griesbach und das obere Renchtal bietet.

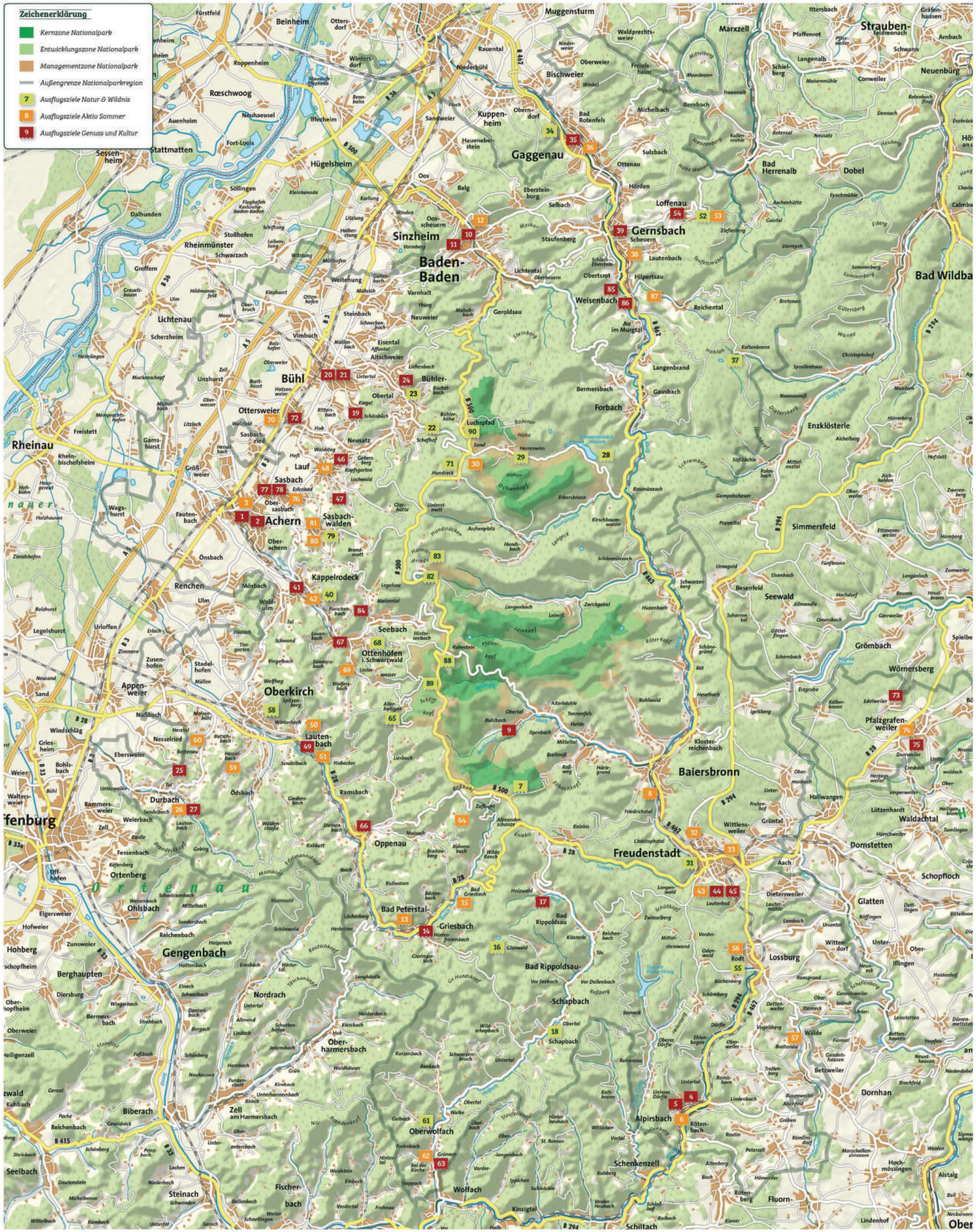

Bad Rippoldsau-Schapbach

Das 25 km lange Wolftal schlängelt sich dem Bachlauf der Wolf entlang vom Kniebis über Bad Rippoldsau und Schapbach nach Oberwolfach. Die unberührte Naturlandschaft, das klare, milde Klima, die aussichtsreichen Wanderwege mit dem Genießerpfad „Klösterle-Schleife", der Burgbachwasserfall, der Glaswaldsee und der alternative Wolf- und Bärenpark sind die Kennzeichen des Kleinodes in der Nationalparkregion Schwarzwald.

Tourist-Information Bad Rippoldsau-Schapbach · Kurhausstr. 2 · 77776 Bad Rippoldsau-Schapbach
Telefon: 07440 - 91394-0
www.wolftal.de · info@wolftal.de

Burgbachwasserfall 16

Mit einer freien Fallhöhe von 15 Metern und einer Gesamthöhe von 32 Metern bietet der Wasserfall ein imposantes Naturschauspiel für Augen und Ohren. Der Genießerpfad „Klösterle-Schleife" führt zum Wasserfall.

Wanderparkplatz „Vor Burgbach"
77776 Bad Rippoldsau-Schapbach
www.wolftal.de

Wald-Kultur-Haus 17

Erleben Sie eine Zeitreise in die alten Waldbewirtschaftungsformen, wie Riesen und Flößen. Erfahren Sie Wissenswertes über die Geologie des Wolftales. Ein Honigbienenpfad erläutert die Arbeit der Bienen und der Imkerei.

Fürstenbergstr. 39 · 77776 Bad Rippoldsau-Schapbach
www.wald-kultur-haus.de



Alternativer Wolf- und Bärenpark 18

In diesem Tierschutzprojekt finden Bären, Wölfe und Luchse aus ehemals schlechten Haltungen auf zehn Hektar Wald- und Wiesenflächen ein verhaltensgerechtes Zuhause. Beobachten Sie Wildtiere in naturnaher Umgebung.

Rippoldsauer Str. 36/1 · 77776 Bad Rippoldsau-Schapbach
www.baer.de

Bühl

Vom Rhein über die sanften Hügel der Weinberge bis zur Schwarzwaldhochstraße erstreckt sich die Stadt Bühl mit ihren Stadtteilen. Gemütlich bummeln in der lebhafte Innenstadt mit zahlreichen Geschäften und Cafés, sportlich aktiv sein, kulinarische Köstlichkeiten ausprobieren und die kulturelle Vielfalt entdecken - dazu laden wir Sie ein zu uns nach Bühl.

Tourist-Information Bühl · Hauptstr. 41 · 77815 Bühl
Telefon: 07223 - 935332
www.buehl-buehlertal-ottersweier.de · tourist.info@buehl.de

Burgruine Alt-Windeck 19

Hoch über Bühl steht die Burgruine Alt- Windeck, von der man weit über die Rheinebene bis zu den Vogesen blickt. Der Turm der um 1200 errichteten Burg kann bestiegen werden, von den Wohngebäuden stehen nur noch Ruinen. Einkehrmöglichkeit, Spielplatz.

Kappelwindeckstr. 104 · 77815 Bühl-Kappelwindeck



Stadtmuseum 20

Der historische Teil des Stadtmuseums stammt aus dem Jahr 1669. In den Bereichen Stadtgeschichte, Wirtschaftsgeschichte und Lithografie/Fotografie wird die facettenreiche Vergangenheit Bühls wieder zum Leben erweckt.

Schwanenstraße 11 · 77815 Bühl

Stadtrundgang 21

Der 1,8 km lange Stadtrundgang durch die Bühler Innenstadt führt Sie zu den schönsten und bedeutendsten Sehenswürdigkeiten, zu Kirchen und Plätzen und durch die historischen Stadtviertel.



Bühlertal

Die Wein- und Wanderregion Bühlertal im Herzen des Naturparks Schwarzwald Mitte/Nord liegt in herrlicher Panoramalage zwischen der Badischen Weinstraße und der Schwarzwaldhochstraße in Sichtweite zum Nationalpark Schwarzwald: Natur, Kultur, kulinarische Genüsse und Wein verbinden sich hier zu einem Feuerwerk der Sinne. Jahreshöhepunkte sind die Weintage im Frühjahr, der kulinarische Weinwandertag am 03. Oktober und das Projekt „Im Tal der 1.000 Lichter" vom 1. Adventswochenende bis zum Dreikönigstag am 06. Januar. Naturpark-Infoshop.

Tourist-Information · Hauptstraße 92 · 77830 Bühlertal
Telefon: 07223-7101180
www.buehl-buehlertal-ottersweier.de



Gertelbach – Wasserfälle 22

Schmale Pfade über Stock und Stein, zahlreiche Brücken und Stege, beeindruckende Granitfelsen und imposante Wasserkaskaden. Ganzjährig geöffnet. Rundweg mit Einkehrmöglichkeit im Waldgasthaus mit Abenteuerspielplatz.

Zufahrt Wanderparkplatz am oberen Ortsausgang.

Engelssteig 23

Kurzer Panorama-Rundweg auf schmalen Pfaden durch den historischen Weinberg „Engelsberg" mit Trockenmauern, Einzelstockrebanlagen und mediterran anmutender Flora und Fauna.
Klettersteig-Variante mit Panorama-Plattform.

Ausgangspunkt: Tourist-Information

Museum Geiserschmiede 24

Historische, wasserbetriebene und voll funktionsfähige Hammerschmiede sowie eine 2019 neu eröffnete, modern aufgemachte Ausstellung zur Ortsgeschichte. Modellanlage der Bühlertalbahn. Gruppenführungen auf Anfrage.

Hauptstraße 68

Durbach

Gelegen an der Badischen Weinstraße steht Durbach für ausgezeichnete Weine, schmucke Fachwerkhäuser und saftig grüne Rebhänge. Das Schloss Staufenberg gilt als Wahrzeichen Durbachs. Herausragende Weine und eine erstklassige Küche machen Durbach zu einem wahren Paradies für Weinkenner, Feinschmecker und Erholungssuchende. Die zahlreichen Wege laden zu aussichtsreichen Wanderungen ein.

Tourist-Information Durbach · Tal 36 · 77770 Durbach
Telefon: 0781 · 42153
www.durbach.de · info@durbach.de

Schloss & Weinstube Staufenberg 25

Das Schloss Staufenberg des Markgrafen von Badens bietet mit seiner bewirtschafteten Schlossterrasse einen großartigen Rundblick über die waldbedeckten Schwarzwaldkuppen und Weinberge bis ins Elsass.

www.schloss-staufenberg.de

Schwarzwälder Genießerpfade 26

Erleben Sie Wandergenuss pur in Durbach: Auf unseren drei Premiumwanderwegen „Durbacher Weinpanorama", „Durbacher Weitblick" und „Gebirger Höfe-Weg" wird Ihnen Wandern und Naturgenuss auf höchstem Niveau geboten.

www.durbacher-geniesserpfade.de

Wein & Genuss 27

In Durbach findet man insgesamt 12 Weinbaubetriebe und die Winzergenossenschaft. Diese Vielfalt an leidenschaftlichen Winzern und die jahrhundertelange Tradition und Erfahrung im Weinbau machen Durbach zu Badens Weinort Nummer 1.

www.durbach.de

Freudenstadt

Mit dem größten Marktplatz und Arkadengängen, 50 sprudelnden Fontänen und der Stadtkirche in Winkelhakenform.
Ob sportlich aktiv, naturverbunden, kulturell ambitioniert, Ruhe und Erholung oder aber einfach das Stadterlebnis suchend, hier kommen Sie immer auf Ihre Kosten.

Freudenstadt Tourismus · Marktplatz 64 · 72250 Freudenstadt
Telefon: 07441 · 8640
www.freudenstadt.de

Tonnenriesen Lauschtour 31

Entdecken Sie mit unserem Audioguide die größte Tanne des Schwarzwaldes, Teppiche aus Moos und tollen Aussichten. Entlang der 12,5 km langen Wanderstrecke, laden rustikale Hütten zum Verweilen ein.

www.freudenstadt.de

Panorama-Bad 32

Sport und Freizeitbad mit Rutschenturm, Kleinkindbereich, Saunalandschaft, Vitalbereich sowie Freibad mit fantastischer Aussicht.

Ludwig-Jahn-Str.60 · 72250 Freudenstadt
www.panoramabad-freudenstadt.de

Erlebnismuseum Experimenta 33

Ein wahres Erlebnis für die ganze Familie inmitten der Stadt! Hier sind mitmachen und ausprobieren von Jung und Alt gewünscht. Einfach vorbei kommen!

Musbacher Str. 5 · 72250 Freudenstadt
www.experimenta-freudenstadt.de



Kappelrodeck

Direkt an der Badischen Weinstraße gelegen ist das Rotweindorf Kappelrodeck bekannt für seine malerischen Wanderrouten durch dichtbewachsene Weinberge, die vielen ausgezeichneten Brennereibetriebe und vor allem die über die Landesgrenzen hinaus berühmten Weine. Das Wahrzeichen, Schloss Rodeck, trohnt hoch oben auf einem Bergvorsprung mit herrlicher Aussicht in das Rheintal bis hin zu den Vogesen.

Tourist-Information Kappelrodeck · Hauptstraße 65 · 77876 Kappelrodeck
Telefon: 07842 · 802 10
www.kappelrodeck.de

Naturdenkmal „Dasenstein" 40

Die Felsformation in den Weinbergen bietet herrliche Ausblicke über die Rheinebene bis nach Straßburg und wurde 2016 als „Schönste Weinsicht Badens" ausgezeichnet. Der Sage nach hauste hier die berühmte „Hex vom Dasenstein".

Wo: Weinberge über Kappelrodeck

Schnapsbrunnenpfad 41

Ein knapp 7 km langer Wanderweg für Genuss-Wanderer der vier Schnapsbrenner miteinander verbindet! Probieren Sie unterwegs feinste Edelobstbrände, die in Brunnen vor den Brennereien zur Verkostung bereit stehen.

Wo: Startpunkt Marktplatz Kappelrodeck

Multimedia Wanderweg 42

Auf den Spuren der Hex vom Dasenstein – hier erleben Sie die berühmte Sage ganz neu. Erforderlich ist ein WLAN-fähiges Smartphone oder Tablet. Genießen Sie diese familienfreundliche Wanderung durch die Weinberge.

Wo: Startpunkt Parkplatz beim Schützenhaus am Besenstiel

Lautenbach

Der idyllische Ferien- und Wallfahrtsort Lautenbach hat neben seiner wunderschönen spätgotischen Wallfahrtskirche eine Menge zu bieten. Genießen Sie das milde Klima mit seinen herrlichen Obst- und Weinlandschaften oder erleben Sie die Naturschönheiten des Schwarzwaldes auf dem vielseitigen Wander- und Radwegenetz in und um Lautenbach in der Nationalparkregion.

Renchtal Tourismus GmbH – Servicestelle Lautenbach · Hauptstr. 48 · 77794 Lautenbach
Telefon: 07802 · 9259 0
www.renchtal-tourismus.de · lautenbach@renchtal-tourismus.de

Spätgotische Wallfahrtskirche „Mariä Krönung" 49

Besuchen Sie die über 500 Jahre alte Kirche mit Meisterwerken der Architektur, Steinmetzarbeiten und Skulpturen, Tafelgemälden und Flügelaltären. Kirchenführungen von Mai bis Okt., sonntags um 11:00 Uhr oder nach Vereinbarung.

Hexenhäuschen auf dem „Lautenbacher Hexensteig" 50

Das liebevoll gestaltete Hexenhaus befindet sich auf dem Sohlberg auf einem mystischen und sagenumwobenen Platz. Diese Lichtung ist ein beliebtes Ziel der Traumtour Lautenbacher Hexensteig und lädt zum Verweilen und Träumen ein.

„Panoramaweg" und Wassertretstelle 51

Der Panoramaweg (je nach Variante 1,9 bis 4,8 km lang) führt Sie vorbei an Wiesen und Wäldern und ermöglicht herrliche Ausblicke auf den Ort und das Renchtal. Genießen Sie dabei ein Fußbad an der ruhig gelegenen Wassertretstelle.

Oberkirch

Die Weinstadt Oberkirch bildet das Tor zum Renchtal an der Badischen Weinstraße, inmitten einer sonnenverwöhnten Obst- und Reblandschaft. Die historische Altstadt lädt mit ihren malerischen Fachwerkhäusern und der Fußgängerzone zum Bummeln und Verweilen ein. Das ganze Jahr über finden einzigartige Veranstaltungen wie das Erdbeerfest, das Weinfest oder die Kulinarische Weinwanderung statt.

RENCHTAL TOURISMUS GMBH · Bahnhofstraße 16 · 77704 Oberkirch
Telefon: 07802 · 82600
www.renchtal-tourismus.de · info@renchtal-tourismus.de

Burgruine Schauenburg 58

Hoch über der Stadt thront die Ruine Schauenburg, die im 11. Jh. erbaut wurde. Von hier aus hat man einen herrlichen Ausblick auf die Stadt und die Rheinebene bis nach Straßburg.

Oberkircher Brennersteig 59

Die zertifizierte Traumtour führt über schmale Waldwege und durch idyllische Wiesen-, Obst und Reblandschaften rund um das Hesselbacher Tal zum Geigerskopfturm. Zahlreiche Brennereien säumen den Weg.

Annis Schwarzwaldgeheimnis 60

Ein Rätselspaß für die ganze Familie. Begeben Sie sich auf eine spannende Schnitzeljagd rund um die Weinberge in Nußbach und Bottenau. Helfen Sie Anni und dem Tierpfleger Nevin das kranke Zirkuspferd zu retten.

Ottenhöfen im Schwarzwald

Eingebettet in zwölf wild-romantische Seitentäler präsentiert sich das Mühlendorf Ottenhöfen im Schwarzwald. Herrlich gelegen in typischer Schwarzwaldlandschaft ist die Nationalpark-Gemeinde ein wahres Paradies für Wanderer und Aktive. Ob bei einer kulinarischen Mühlenwanderung, auf dem Klettersteig Karlsruher Grat oder im Naturerlebnisbad. Ottenhöfen im Schwarzwald hat für jeden etwas zu bieten.

Tourist-Information Ottenhöfen · Großmatt 15 · 77883 Ottenhöfen im Schwarzwald
Telefon: 07842 · 80444
www.ottenhoefen.de · tourist-info@ottenhoefen.de

Historische Mühlen 67

Acht restaurierte Mühlen und eine Hammerschmiede gibt es im Mühlendorf zu bestaunen. Am besten zu erreichen sind diese bei einer Wanderung auf dem Mühlenweg.
Unterwegs warten badische Köstlichkeiten.

Startpunkt beim Bahnhof/Kurpark

Premiumweg Karlsruher Grat 68

Der vielseitige Premiumweg Karlsruher Grat bietet neben dem einzigen Klettersteig im Nordschwarzwald, die sagenumwobenen Edelfrauengrab-Wasserfälle und wunderschöne Panoramablicke in den Nationalpark.

Startpunkt beim Bahnhof/Kurpark

Naturerlebnisbad 69

Das idyllisch gelegene Naturerlebnisbad mit einer 51 m langen Rafting-Rutsche bietet neben der Entspannung, auch jede Menge Spaß für alle Altersgruppen. Geöffnet von Mitte Mai bis Mitte September.

Hasenwald 6/1



Sasbach

Direkt an der Badischen Weinstraße, in landschaftlich reizvoller Lage am Westhang der Hornisgrinde, liegt die Gemeinde Sasbach mit ihrem anerkannten Erholungsort Obersasbach. Die einmalige Lage zwischen Rheinebene und Schwarzwaldhochstraße auf 150 m bis 1.164 m ü. M. bietet dem Besucher unvergessliche Wander- und Naturerlebnisse.

Tourist-Information Obersasbach · Maienstr. 14, 77880 Sasbach
Telefon: 07841 · 6666812
www.sasbach.de · tourist-info@sasbach-ortenau.de

Obersasbacher Erlebnisrundweg 76

Ein Rundweg zu den schönsten Plätzen und Sehenswürdigkeiten, mit herrlichen Ausblicken auf Ort, Gebirge, sowie die Rheinebene bis zu den Vogesen.

Start Kirchplatz Obersasbach
www.sasbach.de

Turenne-Denkmal mit deutsch-französischem Museum 77

Museum zur Erinnerung an den frz. Feldherrn Marschall Turenne. Eine Dauerausstellung zeigt die Geschichte der dt.-frz. Vergangenheit am Oberrhein. Geöffnet: Mai-Aug. am 1. Sonntag 14-17 Uhr und nach Vereinbarung.

Turenneweg 24 · 77880 Sasbach
www.sasbach.de

Gemäldegalerie „Toni Merz Museum" 78

Ständige Ausstellung des 1966 verstorbenen Künstlers Toni Merz. Regelmäßige Sonderausstellungen renommierter Künstler. Geöffnet: So und feiertags 14-17 Uhr und nach Vereinbarung

Schulstr. 25 · 77880 Sasbach-Obersasbach
www.sasbach.de

Weisenbach

Mitten im wildromantischen Murgtal liegt Weisenbach mit seinen Ortsteilen Au und Neudorf. Die schönen Seitentäler, wie das Latschigbachtal oder das Füllenbachtal mit ihren Tiroler Heuhütten, laden zu einem Ausflug in die Natur ein. Weisenbach ist der ideale Ausgangpunkt für zahlreiche Wanderungen und Mountainbike- Touren.
Markante Aussichtspunkte erlauben imposante Blicke ins Tal.

Bürgermeisteramt Weisenbach · Hauptstr. 3 · 76599 Weisenbach
Telefon: 07224 · 9183 0
www.weisenbach.de · buergermeisteramt@weisenbach.de

Wendelinus-Kapelle 85

Wahrzeichen der Gemeinde auf einem Felsvorsprung auf der linken Murgseite von Weisenbach. Die Kapelle zählt zu den ältesten Baudenkmälern des Landkreises Rastatt und wurde erstmals 1404 in den ebersteinischen Urkunden genannt.

Heimatstube in der alten Zehntscheuer 86

In dem kleinen Museum, in der 1702 erbauten Zehntscheuer, sind Gegenstände des ländlichen Lebens ausgestellt. Kernstück der Ausstellung ist die detailgetreue, voll funktionsfähige Nachbildung eines Sägewerkes.

Latschigbad 87

Eingebettet im idyllischen Latschigbachtal verfügt das Bad über ein 50-Meter Schwimmerbecken mit Sprungturm, ein Nichtschwimmerbecken mit Wasserrutsche sowie ein Planschbecken für die Kleinsten.

Forbach

Luftkurort und Nationalparkgemeinde in der wilden Mitte des Murgtals. Wahrzeichen ist die Historische Holzbrücke nach Originalplänen aus dem 18. Jahrhundert, eine der größten ihrer Art in Europa. Ebenfalls einen Besuch lohnen der Murggarten mit Hömerich und Wasserspielbereich und die Kirche St. Johannes, auch Murgtaldom genannt. Berge, Täler, Wälder, Seen und Flüsse bieten einmaliges Naturerlebnis und Platz für Touren aller Art.

Tourist-Info Forbach im Rathaus · Landstr. 27, 76596 Forbach
Telefon: 07228 · 39 0
www.forbach.de · touristinfo@forbach.de

Schwarzenbachtalsperre 28

Größter See im Nordschwarzwald, im Sommer mit Bootsverleih.
Mauerbesichtigung nach Anmeldung möglich.
Beliebter Ausgangspunkt für Wander- und MTB-Touren.

An der L83 · 76596 Forbach
www.forbach.de

Nationalparkdorf Herrenwies 29

Kunstweg und Walderlebnispfad, geplant Nationalpark-Infozentrum und Museum in der Alten Kapelle.
In der Nähe Herrenwieser See und Große Schwallung.
Im Winter großes Loipenangebot.

76596 Forbach
www.forbach.de

Mehliskopf 30

Ganzjahres Bobbahn. Neu auch mit VR-Brillen.
Im Winter: 4 Skilifte mit Snowpark und Beschneiung. Im Sommer: Klettergarten mit 7 Parcouren, für Gruppen Teamtraining Teambuilding, Downhill-Carts.

Am Stadtwald 4 · 77815 Bühl-Sand
www.mehliskopf.de



Gaggenau

Blühende Stadt an der Murg", „Wohnstadt im Grünen" oder „dynamische Industriestadt" – die Beschreibung passt nur auf eine Stadt: auf Gaggenau. Das Freizeit- und Erholungsangebot in Gaggenau und seinen Stadtteilen ist groß: Ob Wellness im „Rotherma", Wandern durch Wälder und Täler, närrische Erlebnisse in der fünften Jahreszeit oder Sport in allen Facetten, vom Reiten bis zum Inlinern.

Tourismus Zweckverband „Im Tal der Murg" · An der B 462 · 76571 Gaggenau – Bad Rotenfels
Telefon: 07225 · 9813121 · Fax 07225 · 9813129
www.murgtal.org · info@murgtal.org

Natur & Wildnis 34

Der Kurpark Bad Rotenfels liegt inmitten eines alten Baumbestandes nahe des Thermalbads Rotherma. Er bietet Freizeitmöglichkeiten mit Laufpfad, Minigolf-Anlage, Kinderspielplatz, Kneipp-Tretanlage und einem Biergarten.

Aktiv Sommer 35

Gaggenau ist ein Erholungsort im Murgtal, das sich zur Rheinebene hin öffnet. Ein annähernd 500 Kilometer langes, gut ausgebautes Wegenetz lädt Sie zu erholsamen Spaziergängen oder gar größeren Ausflügen ein.

Genuss 36

Wenn es wieder wuselt rund um den Marktplatz - ja dann ist Wochenmarkt in Gaggenau. Mittwoch- und Samstagvormittag wird der Marktplatz zum Treffpunkt für Besucher, für Händler - und für allerlei leckere und frische Produkte.



Landkreis Freudenstadt

Von Natur aus vielfältig....
Zwischen den Tannenwipfeln sind Hightech-Schmieden und wirtschaftliche Superlative beheimatet. Es gibt fantastische Ausblicke an der Schwarzwaldhochstraße, wilde Natur im Nationalpark, Spitzengastronomie und rustikale Vesperhütten. Einen hohen Freizeitwert garantieren Genießerpfade, anspruchsvolle Radwege, Naturbadeseen und gemütliche Dorffeste.

Landkreis Freudenstadt · Herrenfelder Str. 14 · 72250 Freudenstadt
Telefon: 07441 · 920 1905
www.landkreis-freudenstadt.de · tourismus@landkreis-freudenstadt.de

Landerleben 43

Das ländliche Freizeitvergnügen mit Eseltouren, Maislabyrinth, Seifenmanufaktur, Schwarzwälder- und Islandpferden, Bauernhofabenteuer für Kinder, Walderleben und einer alten Gattersäge.

www.landerleben.de

Wander- und Vesperhütten 44

29 Vesper- und Wanderhütten laden zu hausgemachten Schwarzwälder Vespern, fantastischen Ausblicken und wunderbaren Wanderstopps ein.

www.landkreis-freudenstadt.de

Schwarzwälder Kirschtorte 45

Von Hand traditionell hergestellte Schwarzwälder Kirschtorten schmecken in über 50 Konditoreien und Cafés. Rezept inklusiv.

www.landkreis-freudenstadt.de



Loffenau

Historisches Fachwerkdorf über dem Murgtal. Erleben Sie Naturdenkmäler wie das Große Loch mit Teufelskammern und die Laufbachwasserfälle und lassen Sie spätgotische Fresken (1440-1455) auf sich wirken. Sportliche Angebote finden Sie u.a. beim Mountainbiken, Gleitschirm- und Drachenfliegen. Bei einer Kutschfahrt oder der kleinen Dorfrunde zu Fuß zeigt sich Ihnen Loffenau von seiner besten Seite.

Tourismus Zweckverband „Im Tal der Murg" · An der B 462 · 76571 Gaggenau – Bad Rotenfels
Telefon: 07225 · 9813121 · Fax 07225 · 9813129
www.murgtal.org · info@murgtal.org

Natur und Wildnis 52

Großes Loch und Teufelskammern und die Laufbachwasserfälle sind wildromantische Ausflugsziele. Der Naturlehrpfad zum Pfarrberg bietet Wissenswertes über Fauna und Flora und einen sagenhaften Rundumblick von der Sonnenlaube.

Große Loffenauer Runde 53

Anspruchsvolle Wanderung über Käppele zur Teufelsmühle, Großes Loch, Sternwarte, Drachenflieger-Startplatz, Aussichtsturm „den Zickzack-Pfad und Michelbrunnhütte - dabei immer wieder grandiose Aussichten ins Tal oder Rheinebene.

Genuss 54

Die kleine Dorfrunde führt Sie zu malerischen Fachwerkhäusern im Ortskern, einem kleinen Barfußpark und Blumenwiese. Sehenswert sind die Freskenmalereien aus dem 15. Jdh. im Turmchor der Hl. Kreuz Kirche.

Oberwolfach

Der Luftkurort liegt im romantischen Wolftal in der Nationalparkregion. Aktive Erholung und Entspannung in einer reizvollen Landschaft, gepaart mit kulturellen Attraktionen wie das Besucherbergwerk Grube Wenzel oder das MiMa-Museum für Mineralien- und Mathematik sowie eine traditionsreichen Gastronomie sind herausragende Kennzeichen des Ortes. Wandern, Mountainbiken, Angeln, Tennis im gesunden Klima sind weitere Möglichkeiten der Freizeitgestaltung.

Tourist-Info Oberwolfach · Rathausstraße 1 · 77709 Oberwolfach
Telefon: 07834 · 8383 11
www.oberwolfach.de

Besucherbergwerk Grube Wenzel 61

Bei einer sachkundigen Führung kann der allgemein zugängliche Bereich auf einer Strecke von etwa 1.000 Metern bei der Entdecker – oder Erlebnistour erkundet und die faszinierende Mineralienvielfalt erlebt werden.

Besucherbergwerk Grube Wenzel
www.grube-wenzel.de

Sagenhafte Schatzsuche 62

Oberwolfach's sagenhafte Schatzsuche. Begeben Sie sich auf die sagenhafte Suche und finden mit Ihren Kindern den Schatz von Benau. Die Schatzsuche startet an der Festhalle. Länge 800 Meter, barrierefrei Zeit: ca. 45 Minuten

Festhalle, Lindenplatz · 77709 Oberwolfach
www.oberwolfach.de

MiMa – Museum für Mineralien und Mathematik 63

Erleben Sie die umfassendste Ausstellung von Mineralien aus dem Schwarzwald sowie kunstvolle Einblicke in die Welt der Mathematik. Familien mit Kindern entdecken die Mathematik und Mineralogie auf spielerische Weise.

Schulstraße 5 · 77709 Oberwolfach
www.mima.museum

Ottersweier

Im Herzen Mittelbadens, zwischen Schwarzwald und Rhein, liegt die schöne Gemeinde Ottersweier mit ihren Teilorten. Zahlreiche Rad- und Wanderwege sowie die historischen Rundwege vermitteln einen vielseitigen Einblick in die Gemeinde. Die WaldErlebnisStation Hundseck ist eine atemberaubende, natur- und waldpädagogische Einrichtung für Jung und Alt.

Gemeinde Ottersweier · Laufer Straße 18 · 77833 Ottersweier
www.ottersweier.de

Hofladentour 70

Reizvolle Kulturlandschaften sowie schmackhafte regionale Produkte können Sie auf dem ca. 45 km langen Rundweg erleben. Er führt durch 7 Orte, vorbei an diversen Hoflöden, die zu einem gemütlichen Zwischenstopp einladen

WaldErlebnisStation Hundseck 71

Die WaldErlebnisStation und ihr weitläufiges Gebäude erlauben eine intensive Beschäftigung mit dem „Ökosystem Wald" und ein phantasievolles Spielen in der Natur.

Historischer Rundweg 72

Anhand der 21 Stationen in unserem Ortskern, die viele unterschiedliche Aspekte aus den verschiedenen Jahrhunderten und Lebensbereichen zeigen, können Sie durch die fast tausendjährige Geschichte der Gemeinde Ottersweier reisen.



Sasbachwalden

Das Schwarzwälder Blumen- und Weindorf Sasbachwalden verzaubert mit seinem Denkmal geschützten Ortskern mit romantischen Fachwerkhäusern und prachtvollem Blumenschmuck. Über 20 Restaurants und 4 Winzerbetriebe mit den preisgekrönten Weinen der Weinlagen Alde Gott und Schelzberg laden ein zum Genießen und Schlemmen. Sasbachwalden – Weindorfcharakter und Schwarzwaldfeeling, vereint in einer Region!

Tourist-Info Sasbachwalden · Talstraße 51 · 77887 Sasbachwalden
Telefon: 07841 · 1035
www.sasbachwalden.de · info@sasbachwalden.de

Gaishöll-Wasserfälle 79

„Über diese Brücken muss Du gehen". Ein Kleinod und ein Geheimtipp für Wanderer und Genießer sind die wild-romantischen Wasserfälle mit seinen 13 Holzbrücken und 200 Stufen.

Premiumweg – Alde Gott Panoramarunde 80

Der Genießerpfad führt durch sonnige Weinberge, Wiesen und kühle Wälder rund um Sasbachwalden. Gemütliche Einkehrmöglichkeiten liegen auf dem Weg.

Sasbachwalder Schnapsbrunnen 81

Zwei Rundwanderweg erschließen die schönsten Ecken und die kulinarischen Köstlichkeiten der Sasbachwaldener Schnapsbrenner.

Start der Touren: Kurhaus „Zum Alde Gott".



Nationalpark Schwarzwald

Die wilden Schönheiten des Schwarzwalds, den Zauber unberührter Natur, Inseln voller Ruhe fernab der Alltagshektik – all das können Sie im Nationalpark Schwarzwald erleben. Auf rund 10.000 Hektar zwischen Baden-Baden und Freudenstadt befindet sich Baden-Württembergs erster Nationalpark. Es gilt das Motto „Natur Natur sein lassen". Hier darf der Wald wieder eine Spur wilder werden.

Nationalpark Schwarzwald · Schwarzwaldhochstr.2 · 77889 Seebach
Telefon: 07449 · 92998 0
www.nationalpark-schwarzwald.de · info@nlp.bwl.de

Nationalparkzentrum 88

Am Ruhestein, auf rund 900 m Höhe, erhalten Sie Auskünfte zum Gebiet, Tourentipps sowie Flyer und Karten.

Öffnungszeiten:
Di-So, von Mai-Sept 10-18 Uhr,
von Okt-April 10-17 Uhr;
Karfreitag, 24./25./31. Dez, 1. Jan geschlossen.

Lotharpfad 89

Im Jahr 1999 pflügte der Orkan „Lothar" auf den Gipfeln des nördlichen Schwarzwalds eine tiefe Schneise durch den Wald. Auf 900 m können Sie hier erleben, wie sich die Natur nach einem Sturm ohne menschliches Eingreifen entwickelt.

Wildnispfad 90

Hier warf „Lothar" 1999 einige der 150 Jahre alten Bäume um. Der Pfad führt auf 3,5 km kreuz und quer durch den wilden Wald, über oder unter dicken Baumstämmen hindurch. Zu einer entspannten Pause lädt der Adlerhorst auf Baumwipfelhöhe ein.

Nationalparkregion Schwarzwald

28 Städte und Gemeinden sowie ein Landkreis bilden zusammen die Nationalparkregion Schwarzwald.

Gemeinsam umschließen sie die rund 10.000 Hektar große Fläche des Nationalparks Schwarzwald. Vom Aussichtsturm bis zum Wildtierpark, vom rauschenden Wasserfall bis zum geheimnisvollen See reichen die Naturerlebnisse. Darüber hinaus gibt es eine Fülle an Möglichkeiten für eigene Entdeckungstouren abseits der Besuchermagnete.

Lage

Die Nationalparkregion Schwarzwald liegt im westlichen Baden-Württemberg zwischen Karlsruhe und Freiburg, unweit der französischen Grenze. Zwischen Baden-Baden und Freudenstadt verläuft außerdem die B 500, auch als Schwarzwaldhochstraße bekannt. Die 60 Kilometer lange Route gehört zu den schönsten Panoramastraßen Deutschlands und führt auf einer Höhe zwischen 600 und 1000 Metern mitten durch die Nationalparkregion.
Entlang der B 500 liegen das Nationalparkzentrum sowie zahlreiche Natursehenswürdigkeiten und Wanderziele.

Gernsbach – Die Perle des Murgtals

Herrlich am Übergang in den engen und waldreichen Teil des Murgtals gelegen, hat der Luftkurort (160-984m) viel für seine Gäste zu bieten. Neben der historischen Altstadt mit ihren malerischen Fachwerkhäusern wird ein Gang durch den Katz'schen Garten, einem Spätbarockgarten mit einzigartigem Pflanzenreichtum direkt an der Murg gelegen, ebenso zum Erlebnis wie ein Besuch des wildromantischen Kurparks.

Tourismus Zweckverband „Im Tal der Murg" · An der B 462 · 76571 Gaggenau – Bad Rotenfels
Telefon: 07225 · 9813121 · Fax 07225 · 9813129
www.murgtal.org · info@murgtal.org

Kaltenbronn 37

Das Naturschutzgebiet Kaltenbronn, eines der höchsten Hochmoorgebiete Deutschlands, bietet abwechslungsreiche Wanderwege, unberührte Natur und tolle Aussichten. Das Infozentrum ist mit interaktiven Ausstellungen immer einen Besuch wert.

Gernsbacher Runde 38

Höchsten Wandergenuss verspricht der Premiumweg Gernsbacher Runde, der auf rund 42 km an Wasserfällen, Naturdenkmälern, tollen Aussichten und leckeren Einkehrmöglichkeiten vorbeiführt.

Genuss 39

Die historische Altstadt lädt mit ihren malerischen Fachwerkhäusern, den Brunnen und der gut erhaltenen Stadtbefestigung zum Verweilen ein. Ebenso sehenswert sind die Stadtkirchen, die Zehntscheuern sowie der einzige heute noch stehende Wehrturm, der Storchenturm.

Lauf

Der staatlich anerkannte Erholungsort Lauf liegt am Fuße der Vorbergzone des Schwarzwaldes am Ausgang des Laufbachtales und erstreckt sich von rund 200 bis 1.010 m über dem Meeresspiegel und besitzt mit seinen kulturellen und ökologischen Sehenswürdigkeiten einen liebens- und lebenswerten Charme.

Tourist-Info Lauf · Hauptstraße 70 · 77886 Lauf
Telefon: 07841 · 200629
www.lauf-schwarzwald.de · touristinfo@lauf-schwarzwald.de

Alte Trotte 46

Die alte Weintrotte im Alsenhof zu Lauf ist ein einmaliges, kulturhistorisch wie handwerklich gleichermaßen interessantes Stück. Die Alte Trotte mit Weinbaumuseum im Gewölbekeller bietet auch Weinproben an.

Burg Neuwindeck 47

Die frei zugängliche Burgruine aus dem 12. Jhd. ist das Wahrzeichen von Lauf. Bekannt ist die Sage der „Geisterhochzeit von Lauf".

Ziegenpfad 48

Der 3,5 km lange, kinderfreundliche Ziegenpfad ist ab Ortsmitte ausgeschildert. Die neugierigen Ziegen lassen sich gerne den ganzen Tag bewundern.



Loßburg

Idyllisch am Anfang des Kinzigtals liegt der Luftkurort mit seinen erlebenswerten Ortsteilen. Einzigartig sind die wilden, ursprünglichen Wälder mit den größten Tannen des Schwarzwaldes und die herrlichen Fernblicke.
Beim Kinzigursprung in Loßburg beginnt der Flößerpfad, ein Themenweg auf den Spuren der Flößer. Für Wander- und Radfreunde gibt es sonnige Höhen und bezaubernde Täler zu entdecken.

Loßburg Information · Hauptstraße 46 · 72290 Loßburg
Telefon: 07446 · 950460
www.lossburg.de · lossburg-information@lossburg.de

Zauberland – Naturerlebnispfad am Kinzigsee 55

Ein besonderes Stück Natur für die ganze Familie. Ob auf eigene Faust, mit Hilfe einer Geocaching-Tour, oder auf einem der zahlreichen Naturerlebnispfade, im Zauberland finden alle Generationen ihren persönlichen Lieblingsplatz.

Vogteiturm 56

Der 35m hohe Vogteiturm bietet einen fantastischen 360°-Blick über Loßburg inmitten des Schwarzwaldes, hinaus in das Schwabenland, über das Neckarvorland bis hin zur Schwäbischen Alb.

Mühlenwelt am Heimbach 57

Der Heimbach als Lebensader verbindet die Gemeinden Loßburg und Dornhan. Auf dem Themenweg können Einblicke in die Vielfalt der Mühlen, das Handwerk und das Leben der Menschen im Heimbachtal gewonnen werden.

Oppenau

Oppenau, das Tor zum Nationalpark, ist ein bezaubernd stimmungsvoller Luftkurort im Renchtal. Die Stadt ist umgeben von einer idyllischen Bergwelt, die zum Wandern, z.B. auf dem Qualitätswanderweg Maisacher Turmsteig, Mountainbiken und Erholen einlädt. Durch die vier Gleitschirmstartplätze ist Oppenau ein beliebter Ort für die Luftakrobaten – und einzigartig in den deutschen Mittelgebirgen.

Renchtal Tourismus GmbH · Servicestelle Oppenau · Rathausplatz 1 · 77728 Oppenau
Telefon: 07804 · 4836
www.renchtal-tourismus.de · oppenau@renchtal-tourismus.de

Buchkopfturm Oppenau 64

Der 28 Meter hohe Aussichtsturm mit acht Plattformen befindet sich auf dem Buchkopf oberhalb von Oppenau. Er bietet sagenhafte Aussichten über weite Teile des Schwarzwaldes, der Rheinebene und bis hin zu den Vogesen.

Klosterruine und Wasserfälle Allerheiligen 65

Idyllisch im Lierbachtal gelegen, finden Sie einen der schönsten Wasserfälle im Schwarzwald (Kaskade mit 7 Fällen, 83 m hoch) mit der romantischen Klosterruine Allerheiligen. Beides können Sie über den Sagenrundweg durch eine kleine Wanderung besichtigen.

Historische Innenstadt 66

Schlendern Sie entlang der Blumenpracht des Lierbachs durch Oppenau und schauen Sie sich das Stadttor, den Stadtgarten, den Jahresbaum und die Kapelle St. Johann auf dem Hügel an. Auch das neue Renchtäler Heimatmuseum ist einen Besuch wert.



Pfalzgrafenweiler - Wanderparadies Weiler Wald

Der Luftkurort Pfalzgrafenweiler liegt auf einem Hochplateau (620 – 750 m), waldreich, sonnig und bietet viele familienfreundliche Aktivitäten an. Das Freizeitbad, ein kombiniertes Hallen-und Freibad, lädt zu sportlichen Aktivitäten ein. Die einzigartige Landschaft, die reine Luft und das ausgeglichene Klima laden das ganze Jahr über zu Wanderungen ein.

Gästeinformation Pfalzgrafenweiler · Hauptstraße 1 · 72285 Pfalzgrafenweiler
Telefon: 07445 · 851827
www.pfalzgrafenweiler.de

Heimatmuseum Edelweiler 73

Gaststube mit Bewirtung, jeden 1. und 3. Sonntag sowie jeden 4. Donnerstag im Monat geöffnet, 14:00 – 18:00 Uhr

Misse 1 · 72285 Pfalzgrafenweiler-Edelweiler
www.pfalzgrafenweiler.de

Freizeitbad Pfalzgrafenweiler 74

Schönes Frei- und Hallenbad, lädt bei allen Temperaturen zum Baden und Relaxen ein, fühlen wie im Urlaub.

Panoramaweg 6 · 72285 Pfalzgrafenweiler
www.pfalzgrafenweiler.de

Ruine Mandelberg 75

Die Burgruine gilt als eines der stattlichsten Kulturdenkmäler im Landkreis Freudenstadt.
Die erste nachweisbare Erwähnung stammt aus dem Jahr 1287.

72285 Pfalzgrafenweiler-Bösingen
www.pfalzgrafenweiler.de

Seebach

Das in herrliche Landschaft eingebettete Mummelseedorf verzaubert seine Besucher mit vielseitigen Freizeitangeboten. Dazu gehören: Der Mummelsee, die Hornisgrinde mit Hochmoor und Aussichtsturm, das Besucherzentrum Nationalpark Schwarzwald, historische Wassermühlen, Brennereien sowie das Silberbergwerk. Premiumwandern auf zwei Schwarzwälder Genießerpfaden und Einkehr in bewirtschaftete Berghütten.

Tourist-Information · Ruhesteinstr. 21 · 77889 Seebach
Telefon: 07842 · 9483 20
www.seebach.de · tourist-info@seebach.de

Mummelsee 82

Beliebtes Ausflugsziel an der Schwarzwaldhochstraße mit Hotel, Tretbootfahren, Schwarzwaldläden, Kunstpfad, Holzbackofen mit Schaubrotbacken, Waldspielplatz und barrierefreiem Rundweg.

www.mummelsee.de

Hornisgrinde 83

Aussichtsturm mit Belvedere und Panoramablick auf der 1.164 m hohen Hornisgrinde. Bewirtschaftete Grinde-Hütte. Der Grindenpfad (ca. 3 km lang) über das einmalige Hochmoor gibt Infos über Heide, Moor, Klima, Tiere und Pflanzen.

www.seebach.de

Mühlen 84

Vollmer's Mühle, Deckerhof-Mühle und Bühnefronze Mühle allesamt liebevoll restaurierte, noch voll funktionstüchtige Mühlen, teilweise mit moderner Wasserkraftanlage. Mühlenführungen und gemütliche Brauchtumsabende auf Anfrage.

Hibenhof 1, Sommerseite 74, Sommerseite 18
www.seebach.de

Impressum

Herausgeber:

Nationalparkregion Schwarzwald e.V.
Rosenplatz 3 · 72270 Baiersbronn

E-Mail: info@nationalparkregion-schwarzwald.de
Webseite: www.nationalparkregion-schwarzwald.de

© Konzeption und Gesamtherstellung:
Digitale Kartografie Frank Ruppenthal GmbH
76131 Karlsruhe
www.mapandmore.info

Bildnachweise:

Titel: Steffen Birk Photography · Tourist-Informationen der beteiligten Kommunen · Nationalpark Schwarzwald · Baden-Baden Kur & Tourismus GmbH · Berthold Gallinat · CarmenRichter · Clipdealer · compusign Joachim Gerstner · Gemeinde Kappelrodeck · Gemeinde Lauf · Heike Butschkus · Hubert Grimmig · Manfred Huber · Manuel Glaser · Peter Bender · Peter Jüg · Renchtal Tourismus GmbH · RTG, Jigal Fichtner · Stadt Gernsbach · Stefan Kuhn Photography · Thomas Dobrzewski · Tourist-Info Achern · Tourist-Info Kappelrodeck · Tourist-Info Sasbachwalden · Tourist-Info Seebach · Ulrike Klumpp · Winfried Rothermel

Stand Dezember 2018